

SIERRA DE SAN PEDRO-LOS BALDÍOS

EXTREMADURA



Buitre negro Eurasian Black Vulture
Aegypius monachus



Águila perdicera Bonelli's Eagle
Hieraetus fasciatus



Águila imperial ibérica Spanish Eagle
Aquila adalberti



PARQUE NATURAL TAJO INTERNACIONAL

NATURAL PARK TAJO INTERNACIONAL

TAJO INTERNACIONAL Y RIBEROS
Zona de Especial Protección para Aves (Z.E.P.A.)
(International Stretch and Dykes of the River Tagus)
SPECIAL ZONE OF BIRD'S PROTECTION



Cigüeña negra Black Stork
Ciconia nigra



Garza real Grey Heron
Ardea cinerea

Búho real Eurasian Eagle Owl
Bubo bubo

LA COMARCA

Situada geográficamente al oeste de la franja central de Extremadura, la comarca *Sierra de San Pedro - Los Baldíos* se ubica entre Portugal y las provincias de *Cáceres* y *Badajoz*.

Bordeada por la *Sierra Fría*, estribación de la *Sierra de la Estrella*, y por las cuencas de los ríos *Tajo* y *Sever* como frontera natural con Portugal, y con la *Sierra de San Pedro* cruzando la zona central de la comarca, todo el territorio está bañado por numerosos arroyos y riberas de ambas vertientes, que fluyen a ríos como el *Salor* y el *Alburrel*, de la cuenca del *Tajo*, o el *Gévora* y el *Zapatón*, de la del *Guadiana*.

Esta peculiar orografía y la gran amplitud del territorio permiten su gran riqueza *paisajística* y su diversidad de *ecosistemas*, alternándose zonas llanas con las de sierra, dehesas y monte mediterráneo, bosques de galería o de rive-ra, olivares y pinares o cultivos herbáceos, mezclando suelos de granito y de pizarra, y que convierten a la comarca *Sierra de San Pedro - Los Baldíos* en una de las zonas más importantes de Extremadura en recursos naturales y variedad de flora y fauna.

Distribuido su territorio por las dos provincias extremeñas, la comarca está integrada por doce municipios: *Alburquerque*, *Carbajo*, *Cedillo*, *Herrera de Alcántara*, *Herreruela*, *La Codosera*, *Membrío*, *Salorino*, *Santiago de Alcántara*, *San Vicente de Alcántara*, *Valencia de Alcántara* y *Villar del Rey*.

Con una superficie de 2.600 kilómetros cuadrados y poco más de 27.000 habitantes, que le confieren una densidad de población muy baja, se produce una distribución geográfica muy característica con la existencia de pequeños núcleos de población, denominados *pedanías*, dispersos alrededor de un núcleo principal y formando lo que se llama una *Campiña*. Cada una de ellas tiene una cierta entidad cultural y geográfica propia, dando lugar a una gran variabilidad de paisajes, tradiciones y lugares que visitar, como la *Campiña de Valencia de Alcántara* o la de *La Codosera*, como ejemplos.

El acceso a la comarca se realiza, principalmente, a través de la carretera N-521, que comunica Cáceres con Valencia de Alcántara y Portugal, y la EX-110, que une Badajoz con Alburquerque.



Golondrina daurica
Red-rumped Swallow
Hirundo daurica

Pico picapinos
Great Spotted Woodpecker
Dendrocops major

THE REGION

Located in the west of the central strip of Extremadura, the area of *Sierra de San Pedro - Los Baldíos* is between *Portugal* and the provinces of *Cáceres* and *Badajoz*.

It is bordered by the *Sierra Fría* mountain range that links up to *Sierra de la Estrella*, the natural frontier of the estuaries of the *Tagus* and *Sever* rivers, the Portuguese border and *Sierra de San Pedro* which crosses the centre of the area. The whole zone is bathed by many streams and tributaries on both sides, flowing into the *Salor* and *Alburel* rivers, the *Tagus* estuary or the *Gévora* and *Zapadón*, from the *Guadiana*.


This peculiar orography and the wide extension of the area have given rise to its extremely rich *landscape* and diverse *ecosystems*, which alternates between plains and mountains, pastures and Mediterranean woodland, mountain or river woodland, olive trees and pines or grass, and a combination of granite and slate soil, which makes the region of *Sierra de San Pedro - Los Baldíos* one of the most important regions of *Extremadura* due to its abundant natural resources and great diversity of flora and fauna.

The area is divided up between both provinces of *Extremadura*, and is formed by twelve townships: *Alburquerque*, *Carbajo*, *Cedillo*, *Herrera de Alcántara*, *Herreruela*, *La Codosera*, *Membrío*, *Salorino*, *Santiago de Alcántara*, *San Vicente de Alcántara*, *Valencia de Alcántara* and *Villar del Rey*.

With a surface area of 2,600 square km and a very low population density (little more than 27,000 inhabitants), the region has a very characteristic geographical lay-out, with tiny villages or hamlets scattered all over it, forming what is called the "*Campaña*" (*countryside*). Each of these has its own cultural and geographical personality, giving rise to a great diversity of landscapes, traditional and sites to visit, such as the *Campaña de Valencia de Alcántara* or that of *La Codosera*, to give a few examples.

Access to the area is mainly along the N-521, which links *Cáceres* with *Valencia de Alcántara* and *Portugal*, and the EX-110, between *Badajoz* and *Alburquerque*.


NACIMIENTO DEL RÍO GÉVORA
Zona de Especial Protección Para Aves (Z.E.P.A.)
SOURCE OF THE RIVER GÉVORA
Special Zone of Bird's Protection



Cernícalo vulgar
Common Kestrel
Falco tinnunculus



Culebrera europea Short-toed Eagle
Circetus gallicus



Abubilla
Eurasian Hoopoe
Upupa epops

ASOCIACIÓN PARA EL DESARROLLO DE LA
SIERRA DE SAN PEDRO - LOS BALDÍOS



JUNTA DE EXTREMADURA
Consejería de Agricultura y Desarrollo Rural

Financiado con cargo al programa
PRODER II, DIPUTACIÓN DE CÁCERES,
DIPUTACIÓN DE BADAJOZ
Y ENTIDADES LOCALES



- | | | | | | |
|---|--|---|-------------------------------|---------------------------------|--------------------------------------|
| OFICINA DE TURISMO
TOURIST OFFICE | CONJUNTO HISTÓRICO-ARTÍSTICO
HISTORIC-ARTISTIC SITE | MONUMENTO HISTÓRICO-ARTÍSTICO
HISTORIC-ARTISTIC MONUMENT | CASTILLO
CASTLE | DÓLMEN
DOLMEN | PINTURAS RUPESTRES
CAVE PAINTINGS |
| CENTRO DE INTERPRETACIÓN
INTERPRETATION CENTRE | CASA RURAL
RURAL COTTAGE | SENDERISMO
HIKING | CAZA/PESCA
HUNTING/FISHING | PISCINA NATURAL
NATURAL POOL | GASOLINERA
PETROL STATION |
| MIRADOR
VANTAGE POINT | | | | | |



El cernícalo primilla (*Falco naumanni*), es una rapaz diurna de pequeño tamaño de aproximadamente unos 30 cm de longitud y unos 60-70 cm de envergadura.

Es uno de los halcones más pequeños de europa, con un peso de unos 150gr, siendo la hembra ligeramente más grande que el macho. Vive en zonas de clima cálido y seco, prefiriendo hábitats abiertos como estepas, zonas de matorral bajo y cultivos de secano que le ofrecen buenas zonas de caza (langostas, saltamontes, cigarras, lagartijas...).



gorramicle

cernícalo primilla en alburquerque

gorramicle

cernícalo primilla en alburquerque

Lesser Kestrel

Rötelfalke

Faucon crécerellette

Grillaio

Falco cama-roig

Etxe belatza

Lagarteiro das torres



financiado por:



UNIÓN EUROPEA

Fondo Europeo Agrícola de Desarrollo Rural:
Europa invierte en las zonas rurales

GOBIERNO DE EXTREMADURA

Consejería de Agricultura,
Desarrollo Rural, Medio Ambiente y Energía



los chozos
aula de naturaleza
alburquerque

grupo local
alburquerque
primillas



gorramicle

en Alburquerque

Somos una de las 18 ZEPA (Zona de Especial Protección para las Aves) declaradas específicamente para proteger las colonias de cernícalo primilla que hay en Extremadura. Las dos colonias más importantes se encuentran en la Iglesia de San Mateo y el Convento de San Francisco, aunque también existen nidos aislados repartidos por el casco urbano. Llega a Alburquerque normalmente a finales de febrero.

Puedes hacer las eco-rutas para observar las colonias.



población

En Extremadura, según los últimos censos, hay unas 3.500 parejas reproductoras, que representan un 25% de la población española, y un 16% de la europea. De aquí la importancia de la conservación de las zonas de nidificación y alimentación. En Extremadura está catalogada como Sensible a la Alteración de su Habitat.

nidificación

Durante la temporada de cría se establece en colonias que pueden oscilar entre una y un centenar de parejas. En total contamos con una población mínima de 8 parejas.

Cada pareja busca una cavidad para realizar la puesta, de entre 1 y 5 huevos.

Sus nidos se encuentran en construcciones humanas, bajo tejas o en huecos en las paredes.




cernícalo primilla en alburquerque

amenazas

Es una especie que está en franco declive, principalmente por la pérdida o grave deterioro de las zonas de alimentación, por los cambios en las técnicas agrícolas (uso intensivo de pesticidas, pérdida de zonas de secano...), por pérdida de huecos de nidificación en los arreglos de edificios históricos, abandono de edificaciones rurales...

migración

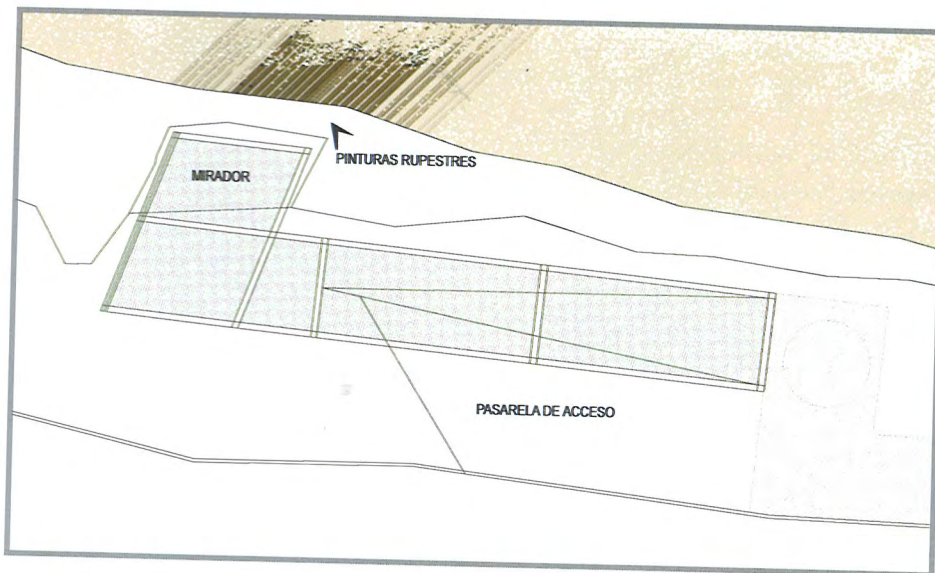
Abandona Extremadura en el mes de septiembre para dirigirse hacia el África subsahariana donde pasa el invierno, en la región del Sahel (Senegal, Malí, Níger, etc.).



El abrigo del Risco de San Blas y sus representaciones prehistóricas.



El abrigo se sitúa en el extremo noroeste del farallón cuarcítico homónimo, orientado hacia el sur. Se trata de una amplia superficie casi vertical, precedida por una pequeña plataforma rocosa desde la que se realizaron las figuras. Sus dimensiones son 2,70 m. de altura máxima por 7,20 m. de longitud.



Las pinturas.

Todas las pinturas están realizadas en tinta plana de color rojo, muy desvaído por la incidencia de los agentes meteorológicos y a causa de acciones vandálicas a las que se ha visto sometido el panel. Las últimas labores de limpieza han contribuido a mejorar su visualización.



En el gran panel del abrigo principal del Risco de San Blas se pueden observar al menos dos momentos diferentes en la realización de las pinturas.

La denominada **fase 1** está formada por motivos en trazo grueso realizados con pigmento de color anaranjado muy claro (desvaído a causa de su mayor antigüedad) que en su mayor parte aparecen infrapuestos a los de la siguiente fase.

La **segunda fase** es numéricamente mucho más importante que la anterior y más compleja desde el punto de vista tipológico e interpretativo. Algunas figuras presentan detalles añadidos en trazo fino y en general están realizadas con un pigmento de tonalidad más oscura.



Localización y accesos

La Ruta se encuentra en la comarca de Sierra de San Pedro, en la divisoria de las provincias de Cáceres y Badajoz aunque, el tramo que recorreremos se encuentra por completo en esta última. Partimos del pueblo de Alburquerque, hasta donde podemos acceder desde Badajoz por la carretera EX -110, desde Herreuela por la EX -324, desde Aliseda por la EX -303, o desde San Vicente de Alcántara por la EX -110.



Descripción de la ruta

La ruta tiene 27,4 Kms. Ida y vuelta, desde Alburquerque hasta el Castillo de Azagala. Conviene realizarla parte en coche y parte caminando, en una sola jornada. Lo destacable de esta ruta es encontrarse en un área poco habitada y poco transformada, no existen grandes infraestructuras (a excepción del embalse de Peña del Águila) que hayan alterado la zona. Desde lo alto de la Sierra de Santiago se observa una extensa dehesa bordeada por sierras inferiores a los 600 m.s.n.m. (sólo el Torrico lo supera con sus 703 m.s.n.m.), salpicada por unos pocos cortijos y apenas tendidos eléctricos, gracias a distintas actuaciones modificación de tendidos ejecutadas dentro proyectos LIFE por la Dirección General del Medio Natural, lo que nos permite observar muchas especies de aves en una densidad que resultaría impensable en otro territorio de la geografía europea. Este interesante itinerario por la sierra de San Pedro recorre los hábitats más representativos de este espacio natural protegido y, con un poco de suerte, podremos observar las especies de aves más representativas, puesto que en el entorno de la ruta

anidan varias parejas de Águila imperial, Buitre negro, Cigüeña negra, Águila real o Alimoche.

Partimos del pueblo de **Alburquerque**, en concreto de la calle San Antón junto a la plaza de toros (X:0673458, Y: 4343090), (este comienzo conviene hacerlo en coche, así adelantamos bastante y como el camino asfaltado no tiene arcén, evitamos situaciones peligrosas con los escasos vehículos que pudieran transitarlo). El comienzo discurre por un camino asfaltado entre tradicionales paredes de piedra y alguna alambrada, junto a pequeñas huertas y granjas familiares encajadas en una estupenda dehesa de encinas y alcornoques. A la derecha, muy cerca, tenemos la sierra del Puerto del Centinela, discurrimos por la falda de esta, y a la izquierda tenemos la dehesa y la llanura con el Torrico de San Pedro al fondo.

(X: 0675300, Y: 4342685) Aquí encontramos a la derecha el desvío a la entrada del **Convento de los Frailes Viejos**, en lo alto de la sierra se divisa una gran oquedad conocida como "**El Ojo del Diablo**". Seguimos adelante por el camino asfaltado y en el punto (X: 0676387, Y: 4342515) encontramos a la derecha, en el eucaliptal, el desvío para el alcornoque "**El Abuelo**", que se encuentra a 600 m. de distancia en una bonita dehesa ganadera. Continuamos adelante por el camino asfaltado, a la derecha tenemos un eucaliptal, mientras que a la izquierda tenemos un huerto con naranjos, continuamos y al poco encontramos a la derecha la fuente de "**Elvira Vaca**", con una gran alberca donde poder refrescarse en días calurosos. Desde aquí tenemos al frente una buena panorámica de gran parte de la sierra de San Pedro y de un estupendo encinar. Continuamos por el camino asfaltado hasta el punto (X: 068547, Y: 4341837), donde tomamos un desvío a la izquierda. Aquí encontramos un cartel de pizarra indi-

Esquema de la ruta y especies nidificantes



Sedentarias	Estivales	Invernantes	En Paso
<ul style="list-style-type: none"> • Águila imperial • Buitre negro • Buitre leonado • Águila perdicera • Tarabilla común 	<ul style="list-style-type: none"> • Cigüeña negra • Alimoche • Águila culebrera • Águila calzada 	<ul style="list-style-type: none"> • Acentor común • Camachuelo • Paloma torcaz • Grulla común 	<ul style="list-style-type: none"> • Águila pescadora • Papamoscas cerrojillo • Papamoscas gris

cando "al Castillo", conviene dejar el vehículo aquí y continuar a pie, puesto que en determinados tramos el camino está en mal estado y no es apto para turismos, además así será posible divisar más especies de aves y podremos disfrutar con todos los sentidos de los valores naturales que nos rodean. Ya hemos recorrido casi 6 km. Ante lo que nos quedan 12 contando ida y vuelta, podemos hacerlo en pocas horas parando a comer algo a mitad de jornada. Continuamos recto por el camino, veremos varias granjas porcinas y numero-

sas ovejas en el camino, además existe algún cartel de pizarra que nos indica "Al Castillo" ante lo cual no tenemos pérdida. Llegamos al punto (X: 0678840, Y: 4343035), donde encontramos un cartel que indica al frente "Ermita de los Santiagos", (que conviene visitar), y a la derecha "al Castillo", continuamos por aquí, tras una larga caminata entre dehesas de distinta densidad de arbolado, con una importante cabaña de porcino ibérico, llegamos al punto (X: 0683882, Y: 4342860), donde volvemos a tener una bifurcación se-

ñalada con la indicación de a la derecha "el Pantano" y, a la izquierda "al Castillo", ambas opciones se divisan bien desde aquí, el castillo está en lo alto de la no muy elevada sierra de Santiago y el pantano lo bordea y encaja en el barranco de la desembocadura del Albarra-gena. Seguimos hacia el castillo y llegamos a su base. Desde el inicio de la ruta en Albuquerque hasta aquí hay 13,7 km. y, el camino de ascenso al castillo es pri-vado ante lo cual, aquí convendría detenerse a realizar el almuerzo, contemplar las vistas de la zona y des-cansar un poco antes de iniciar el camino de regreso. Desde lo alto del castillo de Azagala, puede contem-plarse una panorámica extensa de la mayor parte de la sierra de San Pedro y sus estribaciones, se observa el Torrico, la sierra de Los Leones, la sierra del Puerto del Centinela, la sierra de La Caraba, Sierra Fría...



Valores ornitológicos

La joya de este recorrido sin duda es el *águila imperial ibérica*, de la que en un radio de 15 km a partir de la ruta encontramos 4 parejas reproductoras. Además es fácil contemplar el *buitre negro*, con abundante pobla-ción reproductora en el entorno, la *cigüeña negra*, que además de reproducirse en la zona utiliza la cola del embalse como zona de concentración anterior a la mi-gración, el *águila perdicera*, con varias parejas nidifi-cando en cantiles y en árboles, el *halcón peregrino*, es muy escaso, algunos años anidó en el barranco del Al-barra-gena, pero ahora sólo es posible contemplarlo durante el invierno, sin embargo el *águila real*, es fre-



Buitre negro (detrás) y leonado



Águila imperial

cuenta divisarla en cualquier estación, como ocurre con el *buitre leonado*, que presenta una importante po-blación reproductora ante lo cual, es fácil divisarlo desde el comienzo del recorrido. Otras aves rapaces frecuentes son el *águila culebrera*, el *águila calzada*, el *alimoche*, el *gavilán*, y en el entorno del casco histórico de Albuquerque existe una importante población re-productora de *cernícalo primilla*. Entre las rapaces noc-turnas encontramos al *búho real*, especie rupícola abundante en los cantiles rocosos, incluso en las cer-canías del pueblo, la rapaz nocturna más abundante en la zona es el *mochuelo común*, que encontramos a la caída de la tarde en los encinares más abiertos y en las zonas de berrocales graníticos, el *cárabo común*, en los encinares más densos, y la *lechuza común* en dis-tintos cortijos de la zona y en algunos caserones anti-guos y ruinas del pueblo.

Otras especies comunes en la zona son el *trepador azul*, muy ligado a los alcornoques maduros y muy fre-cuente en el entorno del alcornoque "el Abuelo", el *ra-bilargo*, un córvido colonial muy bello ligado a las de-hesas, la *totovía*, el más forestal de los aláudidos extremeños, muy detectable por su melódico canto, la *abubilla*, el *cuco*, el *ruiseñor común*, el *carbonero co-mún*, el *herrerillo común*, el *mito*...



Fenología de la ruta

Esta ruta puede realizarse en cualquier época del año y, en ninguna estación nos veremos defraudados, aún así conviene tener algunas consideraciones.

Durante la primavera y el verano existen más especies que observar puesto que contamos con distintas es-pecies migradoras como la *cigüeña negra*, el *alimo-che*, o las *águilas calzada* y *culebrera*, pero tenemos que tener en cuenta que la primavera es el periodo re-productor y no debemos salirnos de la ruta y evitar las molestias que pudieran afectar al éxito en la cría.



Alcornoque "El Abuelo"



Tarabilla común

El verano es muy caluroso en la zona por lo cual debemos evitar las horas centrales del día (que por otro lado son las horas en que las aves están menos activas y será difícil observarlas).

El otoño coincide con la "Berrea" del ciervo, a la orilla del embalse es fácil escuchar los bramidos y el chocar de cornamentas, desde algún oteadero es fácil la observación si se dispone de buena óptica (telescopios terrestres o prismáticos).

El invierno coincide con la temporada de caza, tenemos que pensar que las fincas que circundan la ruta en el entorno del castillo y el embalse, son fincas privadas dedicadas a la caza mayor y que las monterías suelen darse de noviembre a febrero, por lo que en estos meses conviene consultar en el pueblo si hay montería y evitar salir del camino.

No debemos olvidar:

Evitar las molestias a las personas que viven o trabajan en el entorno, la mayoría de las fincas que circundan la ruta son fincas privadas por ello no debemos dejar ninguna cancela abierta y evitar molestias al ganado.



Otros valores ambientales y culturales

La Berrea a finales de agosto y durante el mes de septiembre (dependiendo de la climatología puede variar la fecha), se produce el celo del ciervo, comúnmente conocido en Extremadura como "berrea" y en otros sitios como "brama", los machos pelean por mantener el harén de hembras con las que copular y en este momento se vuelven más confiados saliendo de la espesura del monte hasta los llanos y dehesas abiertas.

Alcornoque "El Abuelo" merece la pena desviarse 600 m de la ruta para contemplar este majestuoso alcornoque datado como "árbol notable" por el botánico Diosdado Simón Villares.

Valores etnográficos, en el entorno existen numerosas construcciones populares aprovechando los materiales de la zona en los que merece la pena detenerse como son paredes de piedra, chozos artesanos, hornos de piedra, zahúrdas...

Setas, durante el otoño pueden encontrarse numerosas especies de setas comestibles en la zona algunas de ellas son: *Boletus aereus*, *Boletus edulis*, *Macrolepiota procera* y más escasa la *Amanita caesarea*.

Arte Rupestre, en la zona existen numerosas expresiones de arte rupestre como son las pinturas de La Cruz de San Blas, o del barranco del castillo, además existen otras de más difícil acceso en distintas covachas de los riscos de la zona. En el entorno de San Vicente de Alcántara y Valencia de Alcántara existen numerosos monumentos megalíticos con casi un centenar de dólmenes y menhires.

Castillos además del castillo de Azagala hasta donde vamos a llegar, podemos observar a poca distancia tres castillos más:

Castillo de Luna en Alburquerque, puede realizarse una visita guiada.

Castillo de Mayorga, situado en la finca Galana de Mayorga que encontramos en la carretera que une La Codosera con San Vicente de Alcántara. Está en una finca privada pero, a sus pies cruza un camino vecinal que lleva a Alcorneo que nos permite acercarnos hasta la misma base en un paisaje bien conservado.

Castillo de Piedrabuena, situado en la dehesa de Piedrabuena, se accede por un camino asfaltado que une la carretera de San Vicente de Alcántara a Alburquerque con la carretera que une a Alburquerque con Herreluela. El Castillo está muy bien conservado, está en manos privadas con lo cual no es posible visitar el interior.

Textos: Juan Pablo Prieto

PR-BA 99 Sierra de Santa Lucía

Albuquerque

	14,1 km		2
	4 h y 05 min		2
	Circular		2
	275 m		3
	275 m		



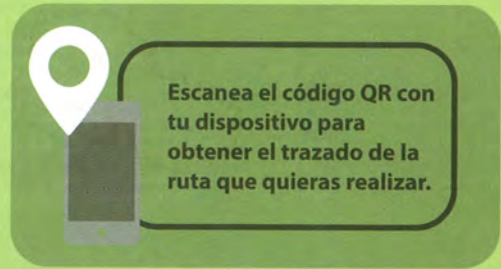
PR-BA 100 Sierra de los Picorros

Albuquerque

	18,0 km		1
	5 h y 05 min		2
	Circular		2
	273 m		2
	273 m		



Descárgate la ruta



Escanea el código QR con tu dispositivo para obtener el trazado de la ruta que quieras realizar.

Marcas del sendero

GR Gran recorrido	PR Pequeño recorrido	SL Sendero local	
			Continuidad
			Cambio de dirección a la izquierda
			Cambio de dirección a la derecha
			Dirección errónea

Coincidencia de senderos en el mismo trazado	
GR y PR	
GR y SL	

Recomendaciones

	No hagas ningún fuego.		No te salgas de los caminos señalizados, te puedes perder.
	Respeto y cuida las fuentes, ríos y otros recursos de agua.		Si a tu paso te encuentras alguna cancela, ábrela y vuévela a cerrar.
	No acampes por libre; hazlo en los lugares establecidos.		Llévate la basura al contenedor más cercano.
	Respeto la fauna y flora.		Los perros deben ir atados para que no molesten.
	No hagas ruidos.		Haz buen uso de las infraestructuras e instalaciones.

Leyenda

	Distancia (km)		Criterios MIDE (http://mide.montanasegura.com/) Método para la información de excursiones
	Tiempo (hh:mm)		Severidad del medio natural
	Tipo de recorrido		Orientación en el itinerario
	Desnivel positivo (m)		Dificultad en el desplazamiento
	Desnivel negativo (m)		Cantidad de esfuerzo necesario